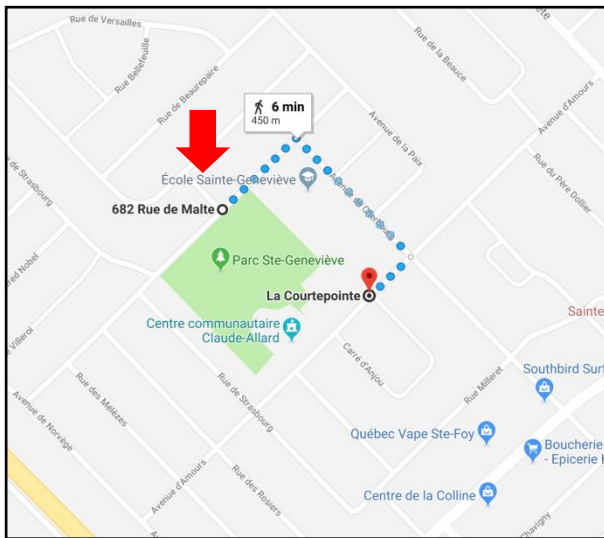


Se rendre à La Courtepointe en transport en commun!

Liste des parcours d'autobus avec les arrêts les plus proches de La Courtepointe :

1. **La 13** : Arrêt le plus proche de La Courtepointe : **de Malte**
(Arrêt #3368 et Arrêt #3429)

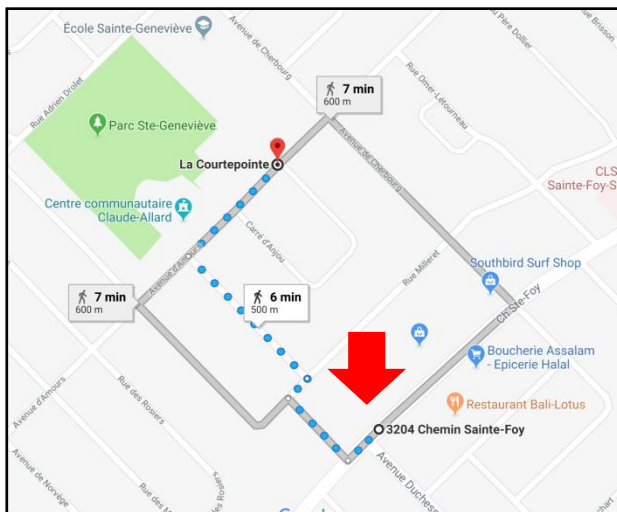
L'arrêt est situé au coin de la rue Adrien-Drolet et de la rue Malte, c'est l'arrêt d'autobus le plus proche de La Courtepointe!



L'arrêt vous dépose en bas du Parc Sainte-Geneviève, là où pointe la flèche. Vous n'avez qu'à faire le tour du Parc Sainte-Geneviève pour vous rendre à l'organisme, comme sur l'image à gauche.

2. **La 807** : Arrêt le plus proche de la Courtepointe : **Duchesneau**
(Arrêt #1455 et Arrêt #1430)

La 107 : Elle a un parcours presque identique à la 807 mais ne passe pas aussi souvent que la 807, elle peut vous débarquer au même arrêt ! L'arrêt est situé au coin du Chemin Sainte-Foy et de l'avenue Duchesneau.

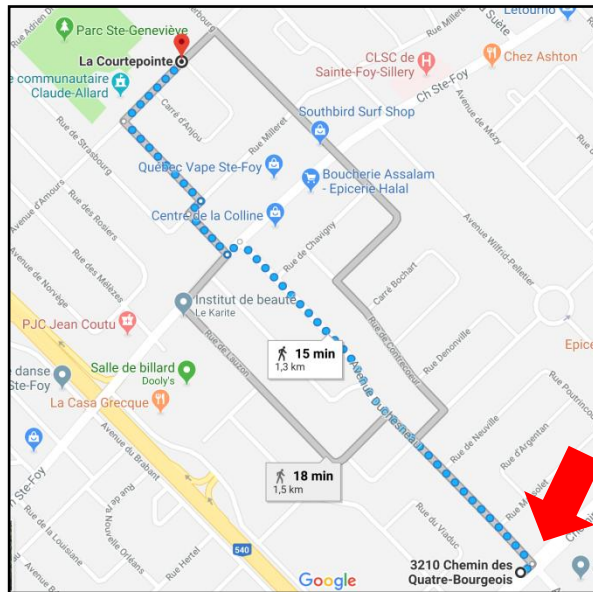


L'arrêt vous dépose au Centre de la colline sur le Chemin Sainte-Foy, là où pointe la flèche. Le parcours qui apparaît en pointillé sur l'image à gauche est le plus simple et rapide.

3. **La 800 et la 801** : Arrêt le plus proche de la Courtepointe : **Duchesneau**

(Arrêt #2112 et Arrêt #2007)

L'arrêt est situé au coin de l'avenue Duchesneau et Des Quatre-Bourgeois.



Ces parcours vous déposent là où la flèche l'indique, ce qui est plutôt loin de la Courtepointe, mais au moins ils passent souvent. Le parcours en pointillé est le plus simple et le plus rapide, c'est comme marcher de la 807 à La Courtepointe, sauf qu'il faut traverser l'avenue Duchesneau avant.